

Fra lyngbrann til villbrann



ROGALAND
BRANN OG REDNING IKS

Sammen for en trygg og sikker framtid



Hvorfor mister vi kontrollen?



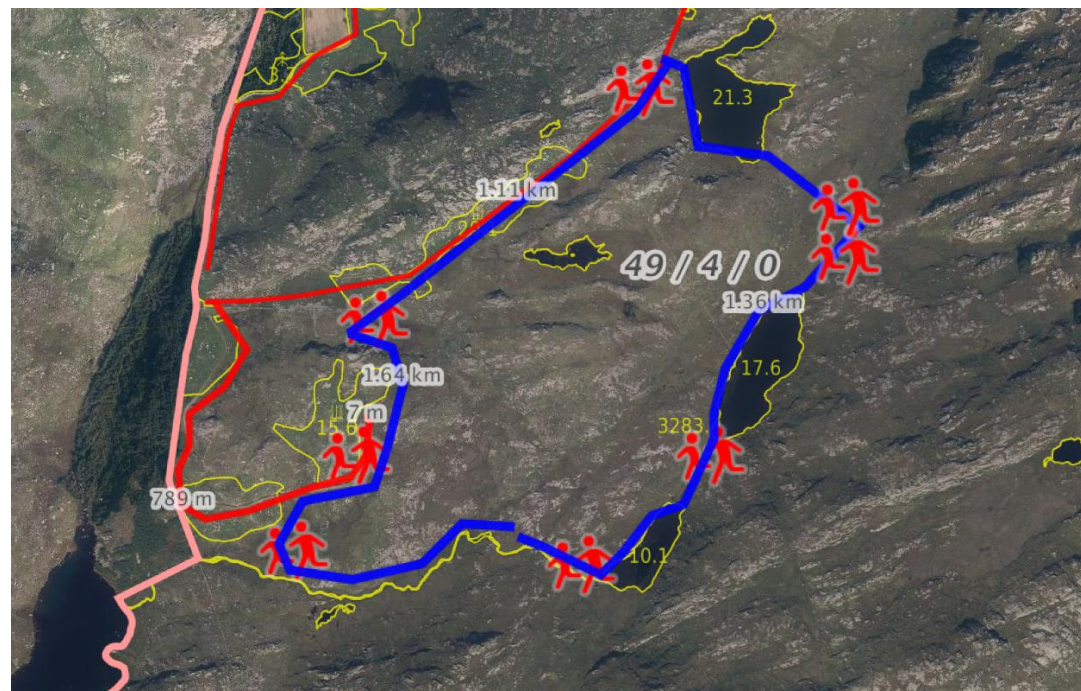
Opplæring og kunnskap



Kartlagt område

Befare område – legge plan

- Terreng
- Naturlige branngater
- Hvor må en lage branngater
- Brennbart materiale
- Hvor starte brann





Hvorfor mister vi kontrollen?

Antall
personell som
er nødvendig

Utstyr

Sjekk av vær
og
luftfuktighet



Hvorfor mister vi kontrollen?

Bacup
styrke

Blir redd

Uheldig pga
uforutsett
værendring



ROGALAND
BRANN OG REDNING IKS

Sammen for en trygg og sikker framtid



Mistet kontroll på grunn av terreng, mørket frembrudd og manglende plan for område.



ROGALAND
BRANN OG REDNING IKS

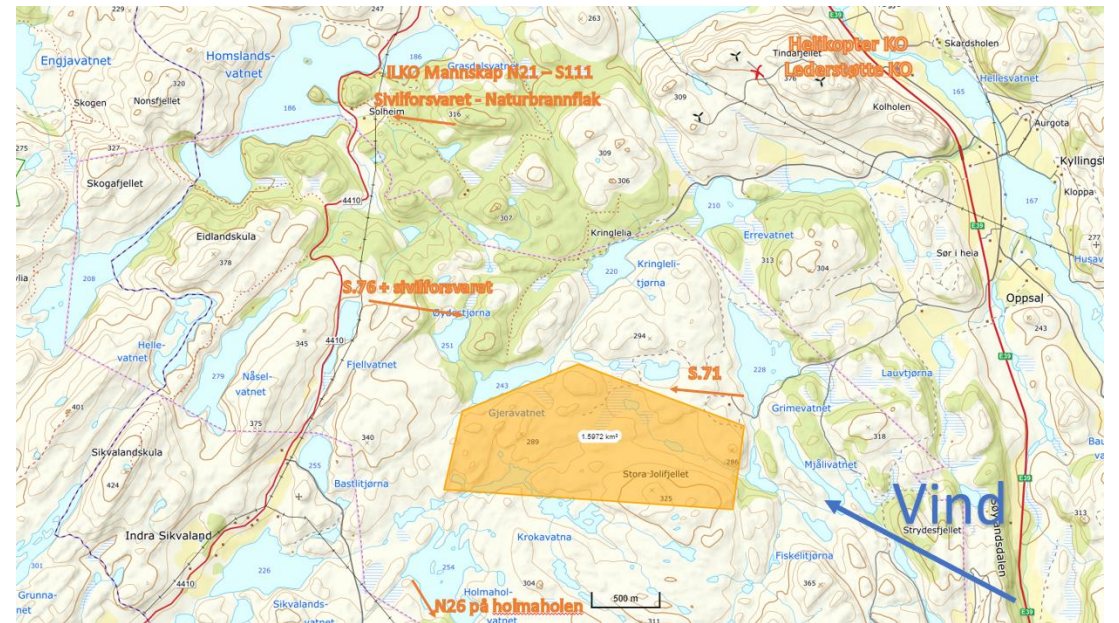
Sammen for en trygg og sikker framtid



Tørt, mye gress/lyng og høydedrag.
Forberedelser, kunnskap, redd.



Planlegging – kunnskap. Mistet kontroll pga vind.



Rapport gressbrann ute av kontroll Seldal 12.03.2022

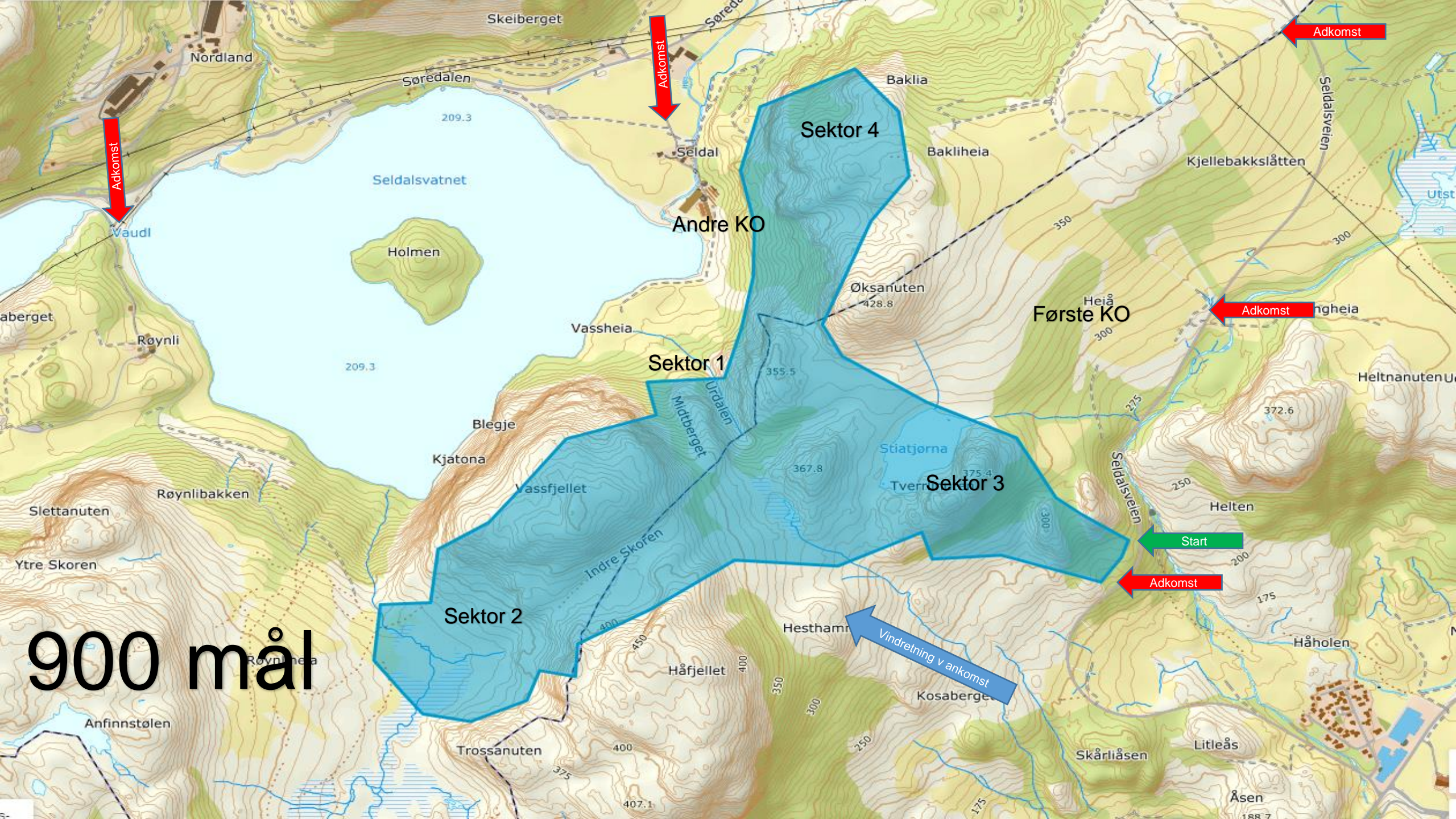


Gress/lyngbrann 12.03.2022 - Seldal

Hendelse	██████	Tid	12.03.2022 11:27:13	Opr	****	Omr	S1	Status		Opprinnelig	Gress/Mark brann								
Innringer		Kilde	Alarm/ ABA							Revidert									
Navn	████████████████████																		
Bedrift	████████████████████																		
Adresse	Søredalen	██████	,SANDNES,SANDNES																
Stoppmeld.																			
Detaljer	BAPS1	□	Arbeidskanal 06.brann01																
Ressurser	S09	S111	S01	S112	S811	N21	S76	N11	N36	N26	S151	S61	S71	N31	S19A	S12A	S69A	S01A	S01B

12.03.2022 fikk brann 06 inn flere henvendelser rundt bråtebrenning. Brann06 hadde fått inn melding og brenning etter oppsatte føringer. Ble mange meldinger om brann i område og Oltdal brannstasjon ble derfor sendt ut for å sjekke om det var kontroll, ble ved ankomst konsentrert at brenning var ute av kontroll.

N21, S71,N31 og S112 ble sent ut.



900 mål

Værforhold 12.03.2022




Branndagen var det 4 grader og det har vært oppholdsvær i et par uker, vinden var på 12m/s og opptil 22m/s i kastene, enda høyere på toppene. Pga vind over tid så var luftfuktigheten fra mandag sunket fra 92 til 45 noen som resulterer i tørt grass/lyng på overflaten.

Kombinasjon mellom tør vegetasjon, lav luftfuktighet og kraftig vind samt kupert terreng vil utgjøre en stor risiko for å miste kontroll.



ROGALAND
BRANN OG REDNING IKS

Værmeldingen er fra søndagen ikke lørdagen dermed noe lavere vind en reelt.

Tid	Vær	Temp.	Føles som	Nedbør mm	Nedbørsjans	Vind(kast) m/s	Trykk hPa	Luftfuktighet %
13		7°	2°		< 2%	10 (20) ↖	1018	48
14		7°	2°		< 2%	10 (19) ↖	1018	49
15		7°	3°		< 2%	9 (19) ↖	1018	49



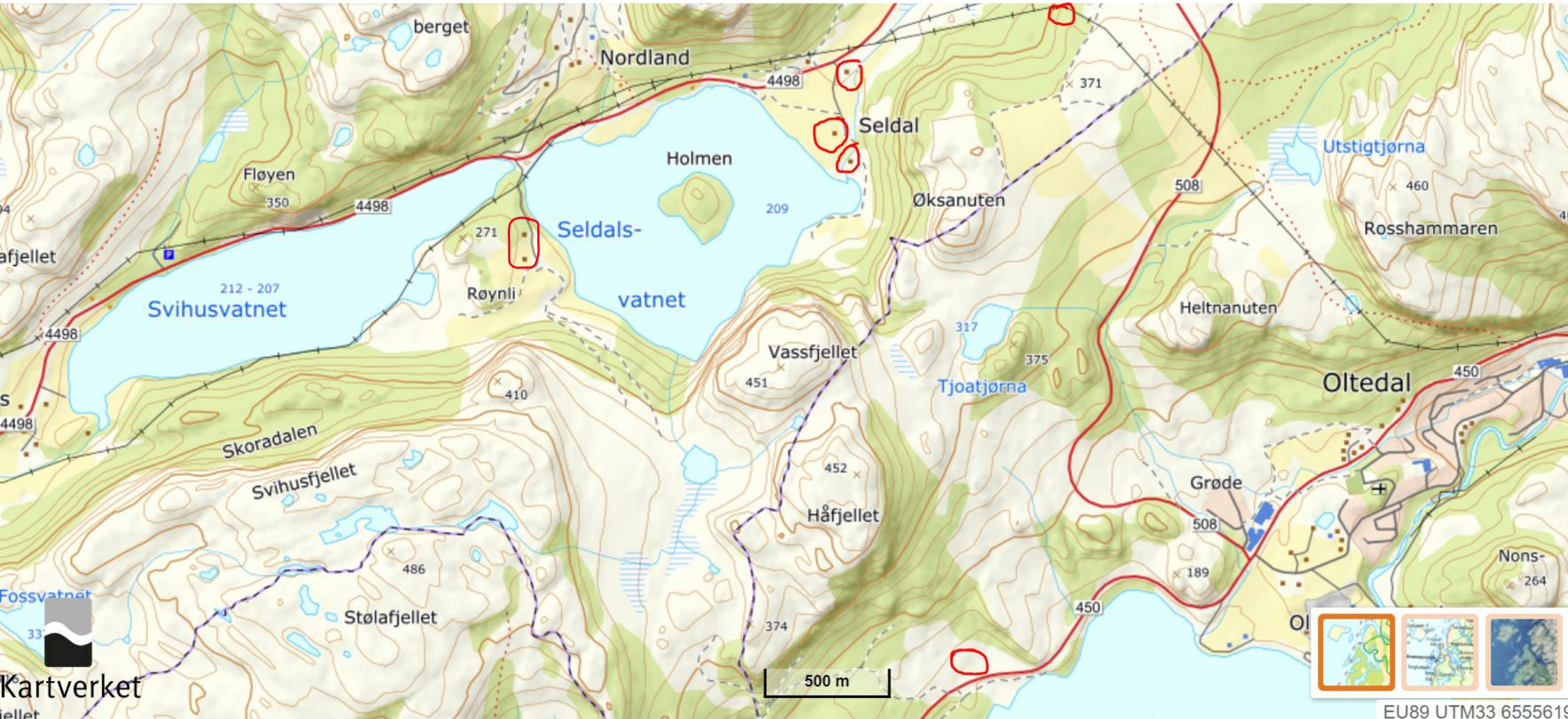


ROGALAND
BRANN OG REDNING IKS

Sammen for en trygg og sikker framtid



Områder som ble satt som risiko. 4 ringer ved seldal/Røykli er bygninger og rød ring ved rv 450 er toberget der det sto 10 vogner/bobiler.



Bemanning/utstyr totalt på hendelsen:

Bemanning total med vakthold 40 stk

- 30 i akutfasen
- 8 igjen ved vaktbytte
- 2 nattevakt

Hendelsen varte fra 11.30 – 21.00
med påfølgende vakthold til 07.00

Utstyr

- Pisker
- Ryggsprøyter
- 6 Blåsere
- Pumper og utlegg
- 3 ATV
- Naturbrann flak

