



Plan øvelse  
lyngbrenning.  
Mandag  
04.03.2023  
Kl. 09.00-16.00

Sted: Flassavantnet

**Grunneier kontakt**

Jonny Ålgård

Mobil: 926 28 037

**Ansvarlig RBR:**

Rune Nedrebø

Mobil 926 87 167

SAMBAND – Brann 04 og Brann 05

# Situasjon - beskrivelse

Det skal brennes et område på 400 mål ved flassavatnet i Gjesdal kommune med Algårdsnuten i sør og flassavantnet i Nord

Området det skal øves i utøves i hovedsak til beite, greit og komme til samt mye avgrensning mot vei, vann og bekker.

Risikoer:

1. Området grenser til byggefelt i sør/øst retning og vindretning er dermed viktig for å unngå å røyklegge bebyggelse, vindretning planlagt øvelse dag er sør/øst og vil ikke stå inn mot boligområde.
2. Spredning utover begrensings Linjer 1 og 2

## Taktikk

Brannen skal kontrolleres ved bruk av blåsere/pisker/vannsprøyter for å styre brann i ønsket retning. Pumpe og vannforsyning ved begrensingslinjene for 100% kontroll at disse ikke brytes.

Blåsere og vannsprøyter brukes som verktøy for å styre holde kontroll på brann.

Det brennes kun hvis vind og værforhold tilsier dette, får en ikke brent hele område så stoppes brann, brenner det vi får tid til.

# MÅL med øvelse:

---

- Bruk av blåsere/pisker for effektiv styring, slukking av brann.
- Trene på slukking når det er vind, noe som det nesten alltid er ved naturbrann.
- Vannforsyning/sikring
- Lese brannbilde og forstå brannen virkning i terreng og vindkast/endring av vind
- Holde begrensingslinjer
- Kommunikasjon, mellom personell ute og inn mot KO
- Media håndtering





Blir servert pizza til lunch av grunneier

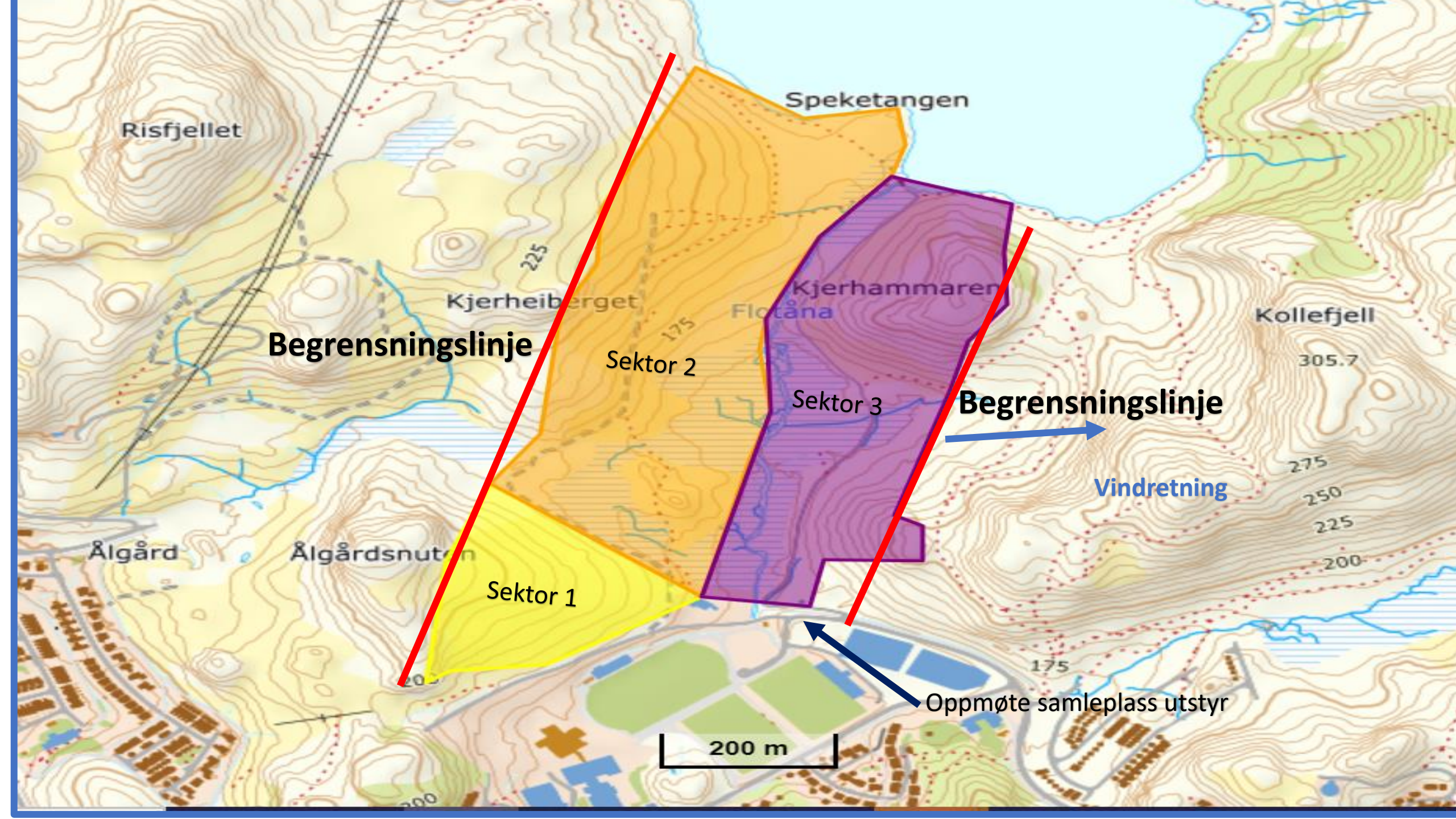
# Værforhold

## Timeplan

- **10.00 Oppmøte Ålgård brannstasjon - Frakt av utstyr til område**
- **Gjennomgang av plan for brenning og fordeling av oppgaver.**
- **Alle deltakere har fått tilsendt plan for øvelse som skal ha vært gjennomgått.**
- **11.00 -11.30 Start brenning – egen plan for hver sektor.**
- Er ca tider og vi starter brenning så fort det lar seg gjøre.

Værforhold har endret seg fra opprindelig plan med økt vind I kastene, forholdene er nå slik det ofte er ved hendelser, passer derfor godt at vi får trent på reelle forhold. Krever mer planlegging i forhold/risikoer vi må ta hensyn til noe som ligger I den plan.

08		-1°	-8°	< 2	8 (15) ↓	1023	70
09		-1°	-7°	< 2	8 (14) ↓	1023	68
10		0°	-7°	< 2	9 (15) ↓	1023	63
11		1°	-6°	< 2	9 (15) ↓	1023	60
12		1°	-5°	< 2	8 (15) ↓	1023	57
13		2°	-4°	< 2	8 (15) ↓	1023	57
14		2°	-4°	< 2	9 (15) ↓	1022	58
15		1°	-5°	< 2	9 (15) ↓	1021	60
16		1°	-5°	< 2	9 (15) ↓	1021	69
17		0°	-6°	< 2	8 (15) ↓	1021	74



# Deltakere – Ledere merket med mobilnummer

KO	Ålgård	Bryne	Stangeland
Rune Tønnesen 909 85 311	Egil Furenes - 993 76 189	Simon	5 fra Stangeland
Eirik Andreassen 975 26 208	Frode Rødberg	Andreas	
	Arild Løyning	Frode U – 479 03 551	
	Kent Sinnes	Jonas	
	Trond Fjeld - 913 76 509	Kent (må bytte vakt)	
	Harald Heyeraas		
	Jon Arne Pettersen		
Øvelses ansvarlig	Espen Helland – 958 05 049		
Rune Nedrebø 92687167			

# Sektor 1

Personell behov – 3 stk (1 sektor leder + konstabler)

Mye brensel i søre enden og på nedsiden av ålgårdsnuten, på toppen og midten av sektoren er det beitemark og lite brennbart.

**Risiko** er begrensingslinje og høydedrag opp mot ålgårdsnuten.

**Taktikk:** Start med å lage begrensingslinje fra bunn av ålgårdsnuten (begrensingslinje) og ned mot vei, brenn så fra øst mot flassavatnet.

**Utstyr:** 2 løvblåser, 1 ryggspøye, samt mannskapsbil ved vei som sikkerhet ved å legge ut utlegg ved behov event høytrykk.

Personell her vil bistå en av de andre sektorene når en er ferdig.

Er et gjerde mot sektor 2 , viktig å passe på at det ikke brennes i gjerde slik at det ødelegges.

Pga økt vind settes alt av personell på sektor 2 og 3  
Sektor 1 brennes til slutt hvis tid.





# Sektor 2

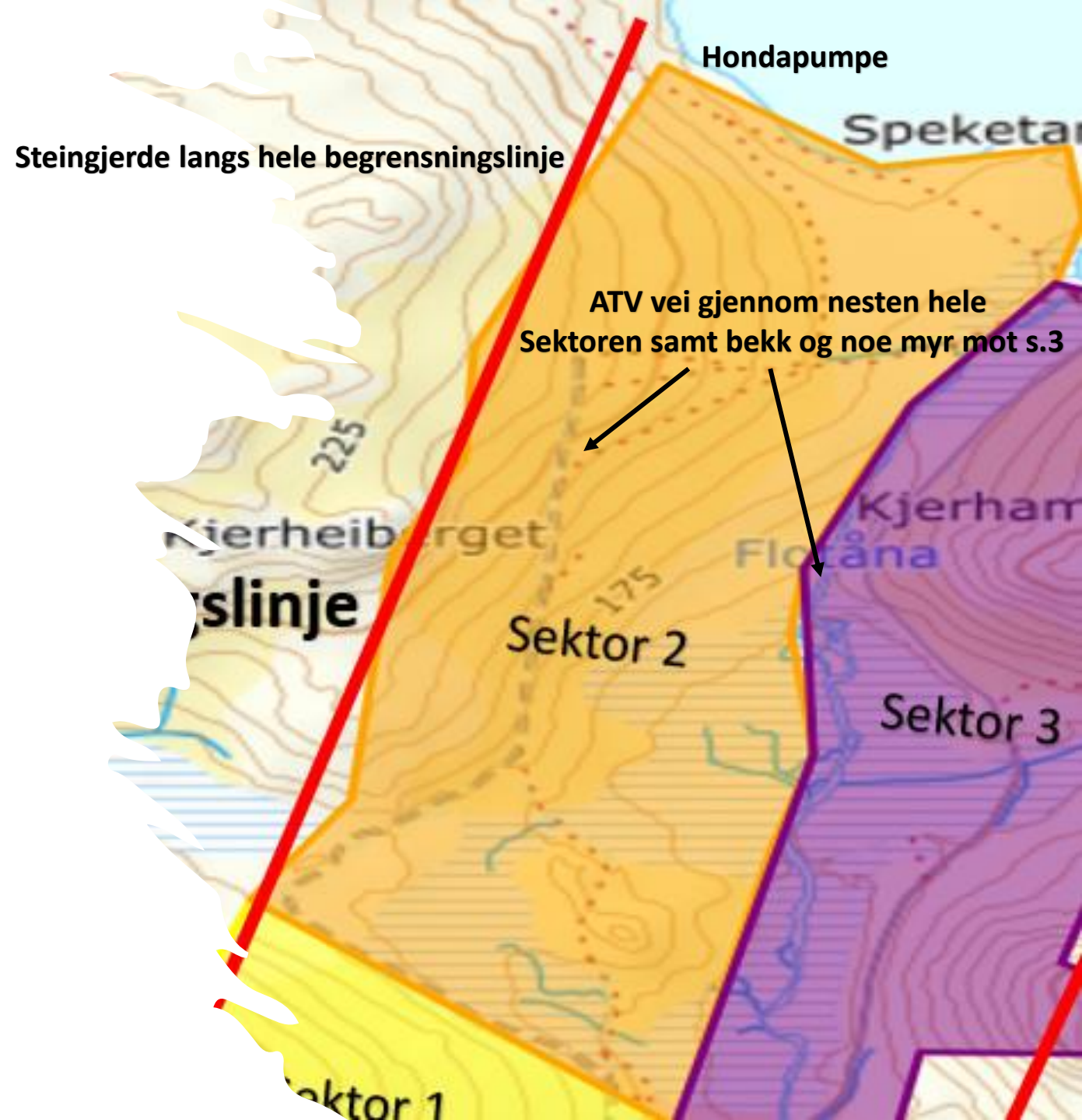
Start fra sektor 1 mot flassavatnet, 1 person med blåser og 1 person med ryggsprøyte sikrer begrensingslinje langs steingjerde – brann skal ikke over på andre siden av steingjerde. Vurderes om det skal lages branngate langs steingjerde før start, vurderes ved at en testbrenner et stykke først.

Pga økt vind lager vi en motbann fra midten av sektor 2 mot sector 1. tenner så på nytt mot flassavatnet. Får så testet effekten av motbrann.

**Personellbehov:** 8 stk (1 sektor leder + 7 )

## Utstyr:

- hondapumpe x 1
- Atv x 1
- 5 blåsere
- 1 ryggsprøyter
- 1 drip touch





# Sektor 3

Risiko langs hele begrensingslinje, store deler av kollefjellet er brent sist år men mot veien (mot idrettsanlegg) er det ikke brent og vil kunne gå mot byggefelt i varafjellveien. Her må det brennes fra begrensingslinje og nedover. Bratt og mye brennbart. Kjerhammaren er det også mye brennbart og god stigning, her må det brennes fra begrensingslinje (Gjerde satt opp langs begrensingslinje) og ned mot flotåna, brenner da mot vinden. OBS tursti må stenges i perioden pga risiko for flammer og mye røyk.

Personell: 8 (1 sektor leder + 7 mannskap)

## Utstyr:

5 blåsere - 4 Ryggspryde - Slepepumpe og utlegg for sikring.

ATV server sektor 3 og 2

Personell behov og  
Kontakt info

20 personer alle  
gjennomgått opplæring  
gjennom /Rogaland  
brann og redning

1 bil fra stangeland  
2 Innsatsledere RBR  
8 personer Ålgård  
5 personer Bryne  
+ Ansvarlig RBR for  
øvelse

## **NAVN – MOBIL**

### **Grunneier kontakt**

**Jonny Ålgård**

**Mobil: 926 28 037**

**Rune Nedrebø**

**Ansvarlig RBR**

**Mobil: 926 87 167**

**Intern kommunikasjon 06 Brann 4 og 06 Brann 5**

**06 Brann 4 – Ledersamband**

**06 Brann 5 – Mannskap**



# Utstyersbehov

- Pyrokanne x 4
- løv blåsere (11) 2 fra stangeland
- 2 gassbrennere
- 2 Naturbrann pumper
- 2 sekker med slanger
- 4 Ryggsprøyter.
- 1 ATV
- 1 hondapumpe
- 1 slepepumpe
- Mat og Vann

# Kommunikasjon / plan ved uforesette hendelser

---

- Samband brukes – Kanal **06 Brann 4** og **06 Brann 5**
- Ansvarlig RBR skal ha beskjed om hendelser på 06 Brann 4 eller 92687167, som tilkaller nødvendige resurser samt intern varsling av ledelse.
- Kartet viser angrepsveier ved hendelser, beste vei er inn fra E39 ved Coop Ekstra.



# Bekledning

- Tette briller som holder røyk ute
- Hansker
- Hørselvern
- PP2/3 maske
- Kjelerdress
- Naturbrannsko


PP2/3 maske, hørselvern og briller er ordnet.



# Varsel befolkning i øvelses område

- Kommunikasjons avd i RBR informerer i sosiale medier om at Rogaland brann og redning har øvelse på naturbrann fra Ålgårdsnuten og mot flassavannet Lørdag 04.03.2023 fra 10.00-16.00, det vil være synlige flammer og mye røyk i område. Personell fra følgende stasjoner vil være med på Øvelsen: Ålgård, Bryne og Stangeland
- Informerer Gjesdalbuen og andre medier.

Mål med informasjon er å forebygge telefoner inn til 110 samt at befolkning ikke blir bekymret, samt ønskelig at folk ikke beveger seg i gitte område i perioden.



## Sektor 2 bilder

- Bilde 2 begrensnig sektor 2
- Bilde 4 ATV vei midt i sektor





## Sektor 3 bilder

- Bilde 1 merket brenneside kjerhammaren
- Resten av bildene brenneskråning

Velkommen til øvelse